



АДМИНИСТРАЦИЯ ГОРОДА ПЕРМИ  
ДЕПАРТАМЕНТ ЗЕМЕЛЬНЫХ ОТНОШЕНИЙ

РЕШЕНИЕ

о размещении объектов № 21-01-44.1031 от 09 АВГ 2021

г. Пермь, ул. Сибирская, 15

Департамент земельных отношений администрации города Перми в соответствии с пунктом 3 статьи 39.36 Земельного кодекса Российской Федерации, Положением о порядке и условиях размещения объектов на землях или земельных участках, находящихся в государственной или муниципальной собственности, на территории Пермского края без предоставления земельных участков и установления сервитутов, публичного сервитута, утвержденным постановлением Правительства Пермского края от 22 июля 2015 г. № 478-п, заявлением от 30 июля 2021 г. № 21-01-06-12079

**разрешает:** ООО СЗ «ПЗТИ» (ИНН 5905024600, ОГРН 1025901214437, место нахождения: 614000, Пермский край, г. Пермь, ул. Ленина, д. 58, оф. 401/4)

**размещение объекта:** проезды, в том числе вдольтрассовые, и подъездные дороги, для размещения которых не требуется разрешения на строительство

**способ размещения объекта:** наземный

**на землях:** государственная собственность на которые не разграничена

**на срок:** 1 год

**местоположение:** Пермский край, г. Пермь, Свердловский район, ул. Кустовая.

Территория, согласно схеме, расположена в зоне с особыми условиями использования территорий: приаэродромная территория аэродрома аэропорта Большое Савино.

ООО СЗ «ПЗТИ»:

1. Соблюдать Правила использования воздушного пространства, установленные постановлением Правительства Российской Федерации от 11 марта 2010 г. № 138 «Об утверждении Федеральных правил использования воздушного пространства Российской Федерации».

**Приложение:** схема предполагаемых к использованию земель или части земельного участка (на 1 л. в 1 экз.).

Исполняющий обязанности заместителя главы администрации города Перми – начальника департамента земельных отношений администрации города Перми



Е.Н. Гонцова

Заявитель  
МП  
(для юридических лиц и индивидуальных предпринимателей)  
Верно  
А.П. Ненидуренко

## СХЕМА предполагаемых к использованию земель или части земельного участка

Объект: Земельный участок под проезды, в том числе вдольтрассовые, и подъездные дороги, для размещения которых не требуется разрешения на строительство

Местоположение: Пермский край, г. Пермь, Свердловский район, ул. Кустовая

Площадь земель или части земельного участка: 309 кв.м.

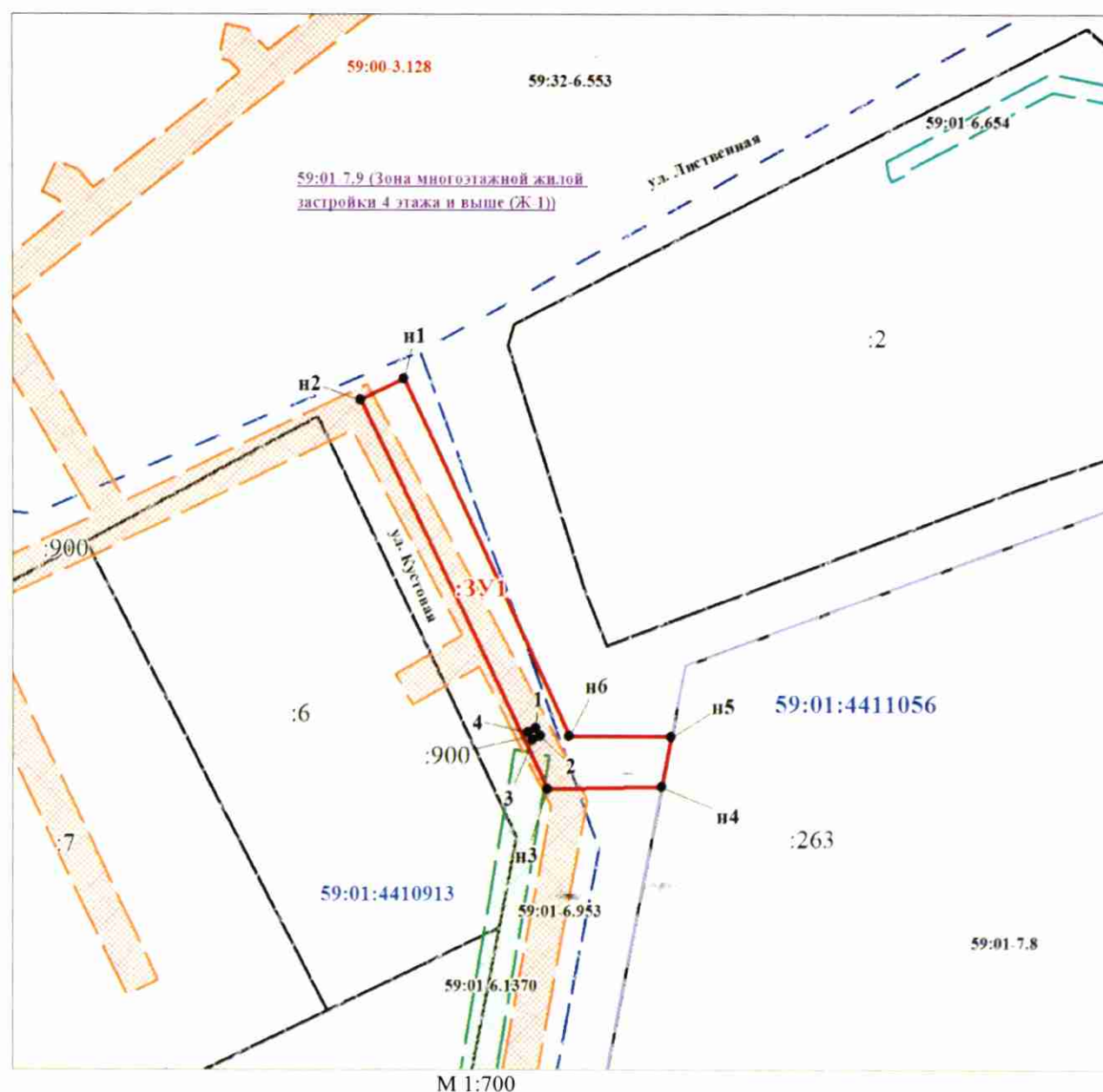
Категория земель: земли населенных пунктов

Вид разрешенного использования (при наличии): -

Условный номер земельного участка - :ЗУ1

Система координат: МСК-59 (зона 2)

Квартал: 59:01:4411056, 59:01:4410913




Условные обозначения:



Граница испрашиваемого земельного участка

Надпись вновь образованного земельного участка

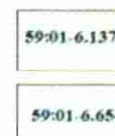


Зона с особыми условиями использования -  
Приаэродромная территория аэродрома  
аэропорта Большое Савино  
Охранная зона газопровода низкого  
давления




Граница кадастрового квартала

Обозначение кадастрового квартала



ОХРАННАЯ ЗОНА ВЛ 0.4 КВ ОТ ТП  
6145, ВЛ 0.4 КВ ОТ ТП 6026

охранная зона КЛ 0,4кВ от ТП 6409, КЛ  
00,4кВ от ТП 6026



Характерная точка границы, сведения о которой  
позволяют однозначно определить ее положение на  
местности  
Надпись кадастрового номера земельного участка

Обозначение характерных точек границ	Координаты, м	
	X	Y
1	2	3
n1	513355.65	2233558.68
n2	513353.25	2233553.79
n3	513309.41	2233575.05
n4	513309.62	2233588.12
n5	513315.21	2233589.21
n6	513315.38	2233577.52
n1	513355.65	2233558.68
1	513316.23	2233573.75
2	513315.34	2233574.22
3	513314.87	2233573.34
4	513315.76	2233572.86
1	513316.23	2233573.75

### ОПИСАНИЕ ГРАНИЦ СМЕЖНЫХ ЗЕМЛЕПОЛЬЗОВАТЕЛЕЙ:

От n5 точки до n4 точки, от n10 точки до n11 точки –  
граница земельного участка с кадастровым номером  
59:01:4411056:262, расположенного по адресу:  
Пермский край, г. Пермь, Свердловский район, ул.  
Краснополянская, 176; граница земельного участка с  
Кл № 59:01:4411056:263, расположенного по адресу:  
Пермский край, г. Пермь, Свердловский р-н, ул.  
Краснополянская

От n1 точки до n5 точки, от n4 точки до n1 точки, от  
n11 точки до n10 точки - земли, свободные от прав  
третьих лиц

От 1 точки до 1 точки – граница земельного участка с  
кадастровым номером 59:01:4410913:900,  
расположенного по адресу: Пермский край, г. Пермь,  
Свердловский р-н, по ул. Нейвинская, 14, по ул.  
Лиственная, 2, по ул. Кустовая, 1,2,3,5,7, по ул.  
Серпуховская, 5,8